



Comune di Toano
Provincia di Reggio Emilia



Finanziato
dall'Unione europea
NextGenerationEU



Dipartimento
per lo Sport
Presidenza del Consiglio dei Ministri

REALIZZAZIONE SPOGLIATOI, CAMPO DA CALCIO E TENNIS
CENTRO SPORTIVO 'TOANO SPORT PARK' - CUP F78E25000180006
PNRR - MSC2 INVESTIMENTO 3.1 'SPORT E INCLUSIONE SOCIALE'
FINANZIATO DALL'UNIONE EUROPEA - NEXT GENERATION EU

PROGETTO ESECUTIVO
Centro Sportivo 'Toano Sport Park'
Via Matilde di Canossa, 42010 Toano (RE)

Committente
Comune di Toano
Corso Trieste n. 65, 42010 Toano (RE)

RUP
Geom. Erica Bondi

progettista architettonico e coordinamento gruppo specialisti
Architetto Enrico Franzoni
Piazza Cavicchioni, 5
42020 Albinea (RE)

collaboratori
Arch. Nicoletta Manzotti, Arch. Mia Zanni
Arch. Susanna Mattioli, Arch. Piera Scarano

progettista strutturale
Ingegnere Martina Malagoli

progetto impianti
Termoprogetti
P.I. Sergio Cantoni

progettista impianti elettrici e impianti speciali
P.I. Cristian Bazzoli


STATO DI PROGETTO

A.08

Prospetti e Sezioni


scala 1:100

10/09/2025
Protocollo 24/25



FRANZONI STUDIO




architecture smart technology



Piazza E. Cavicchioni, 5
42020 Albinea - Reggio Emilia
p.l. 02601890359 tel.-fax 0522347470
info@franzonistudio.com www.franzonistudio.com
enrico.franzoni@archiworldpec.it

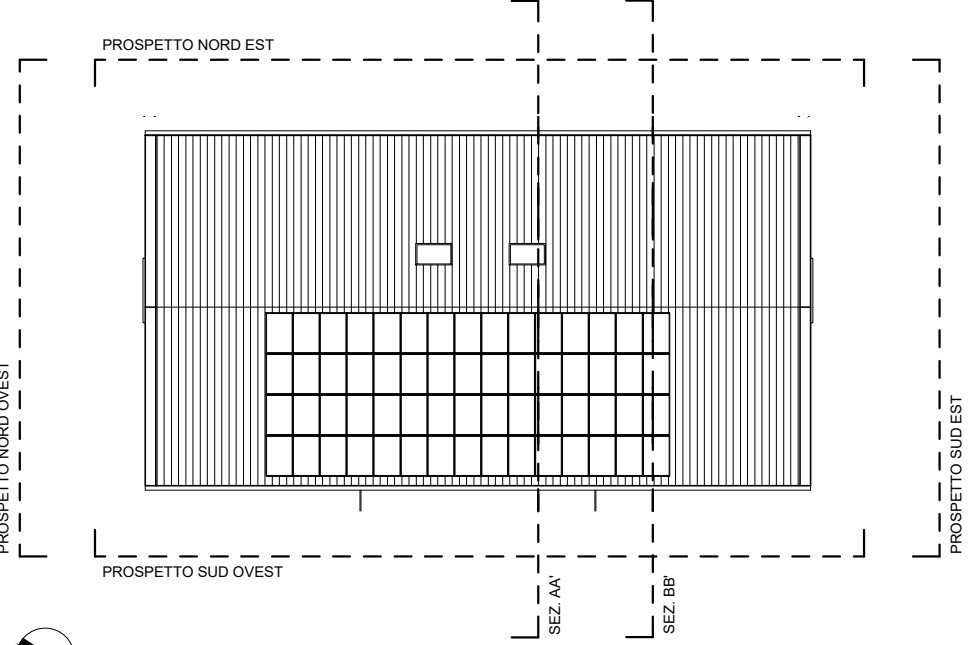
RESPONSABILE DEL PROGETTO:


COMMITTENTE



A/R	DATA	DESCRIZIONE	SCALA	ELABORAZIONE
A				
B				
C				
D				
E				
F				
G				

A TERMINI DI LEGGE E' VIETATO RIPRODURRE E COMUNICARE A TERZI IL CONTENUTO DEL PRESENTE ELABORATO. SI RICONOSCONO AUTORIZZATI SOLO GLI ELABORATI CON TIMBRO E FIRMA IN ORIGINALE DEL RESPONSABILE DEL PROGETTO. IL PRESENTE PROGETTO E' DI PROPRIETA' ESCLUSIVA DI FRANZONI STUDIO PIAZZA CAVICCHIONI, 5 - 42020 ALBINEA (RE).





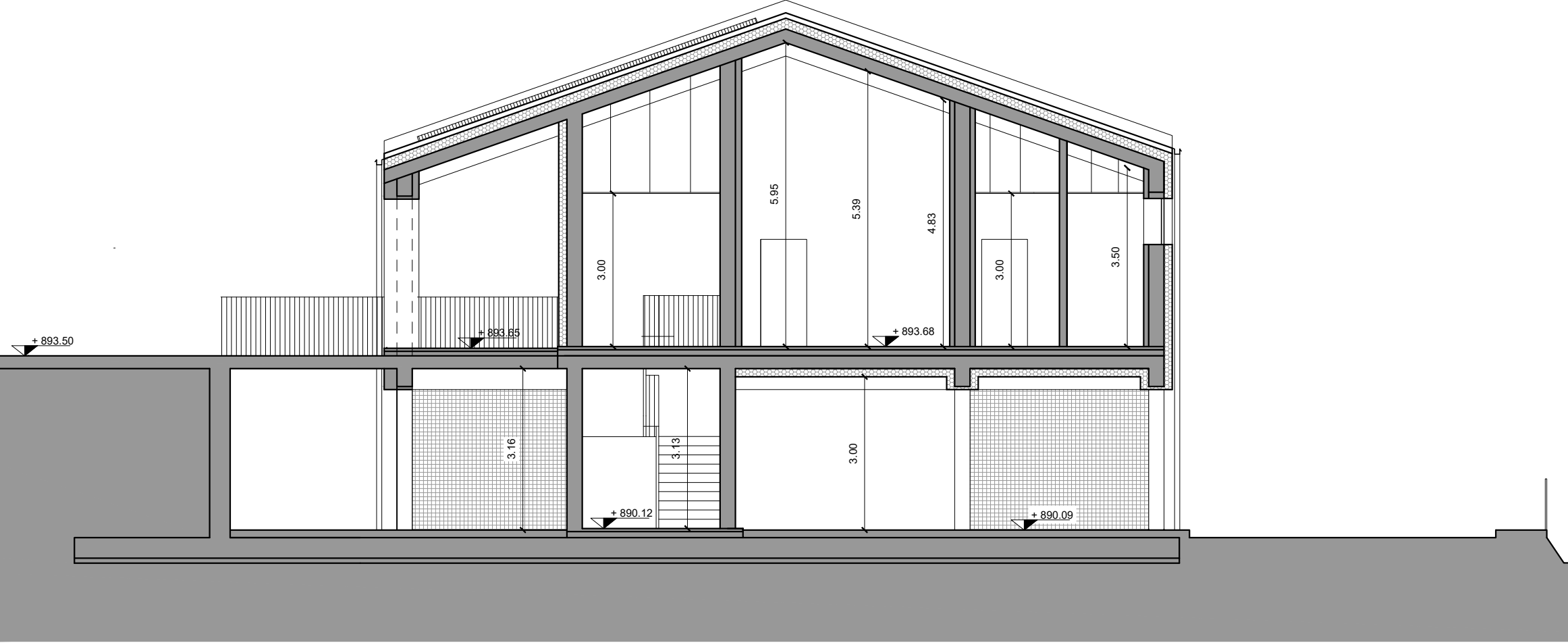
K-PLAN

PROSPETTO SUD-OVEST

scala 1:100

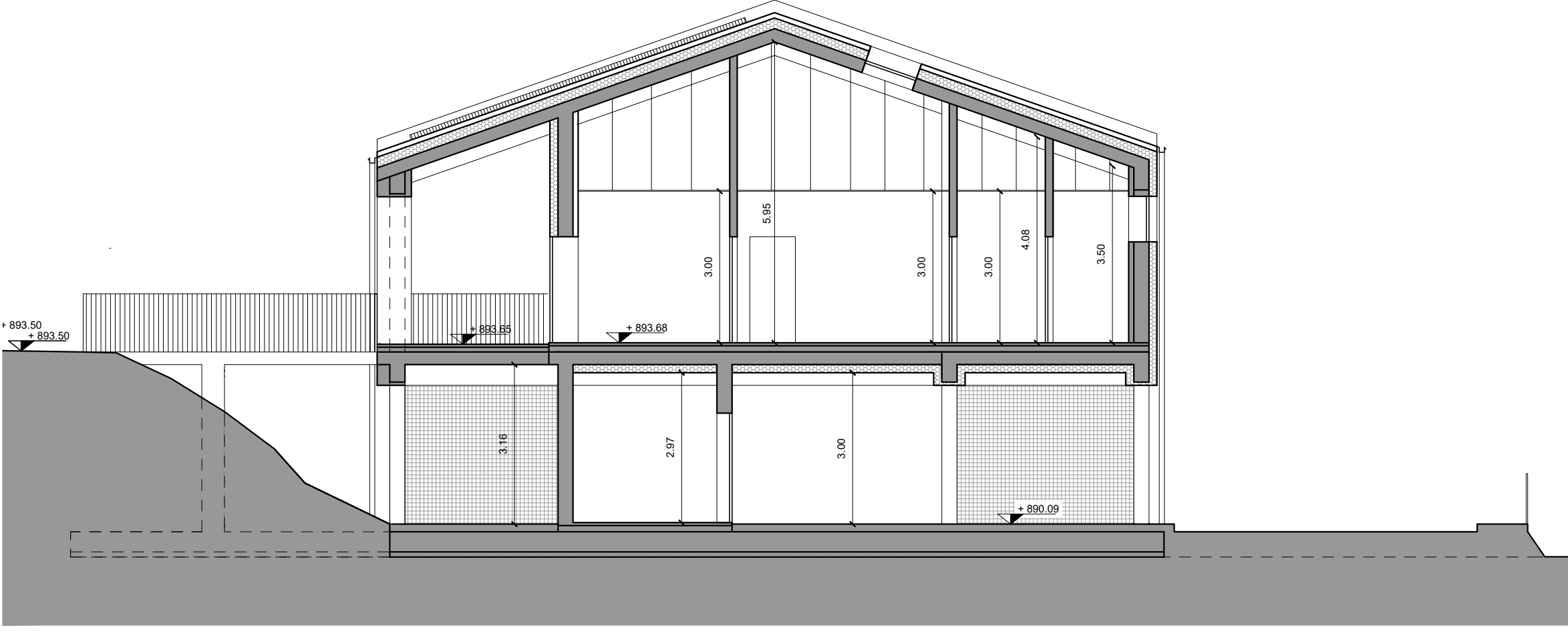
PROSPETTO NORD-EST

scala 1:100



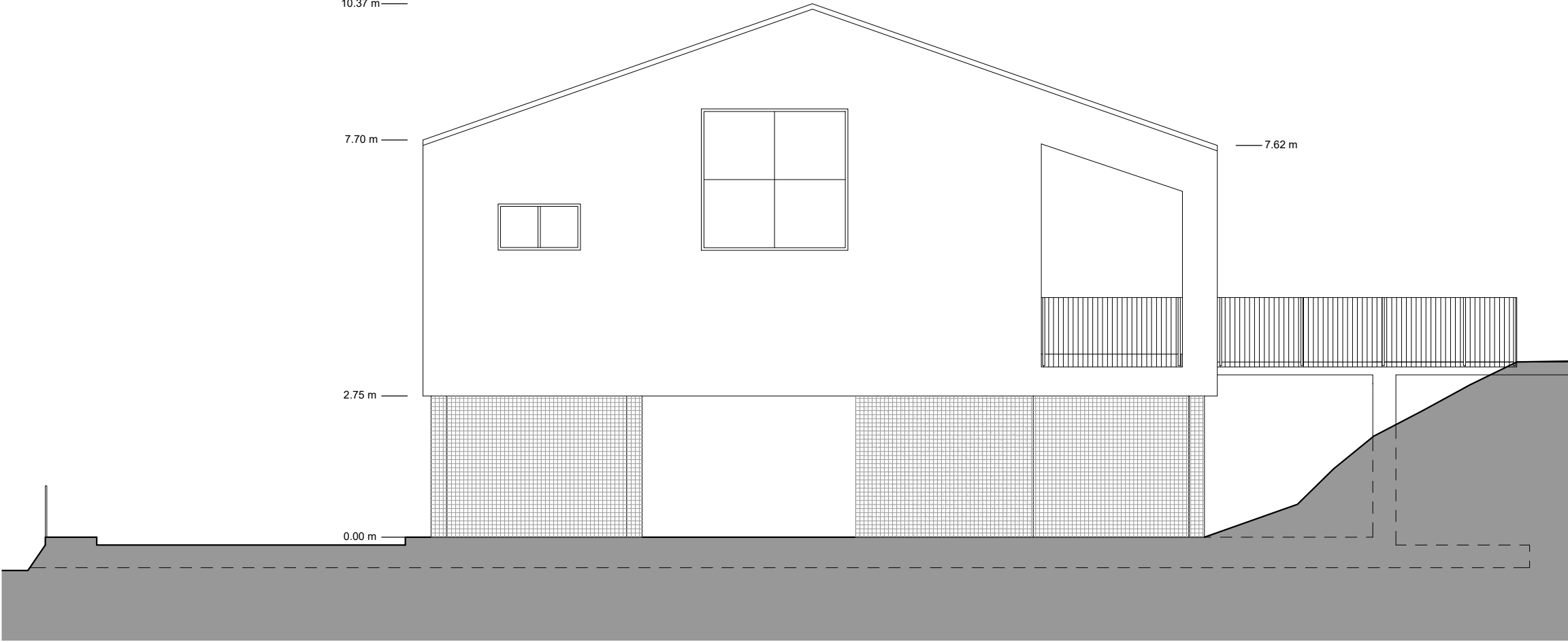
SEZIONE A-A'

scala 1:100



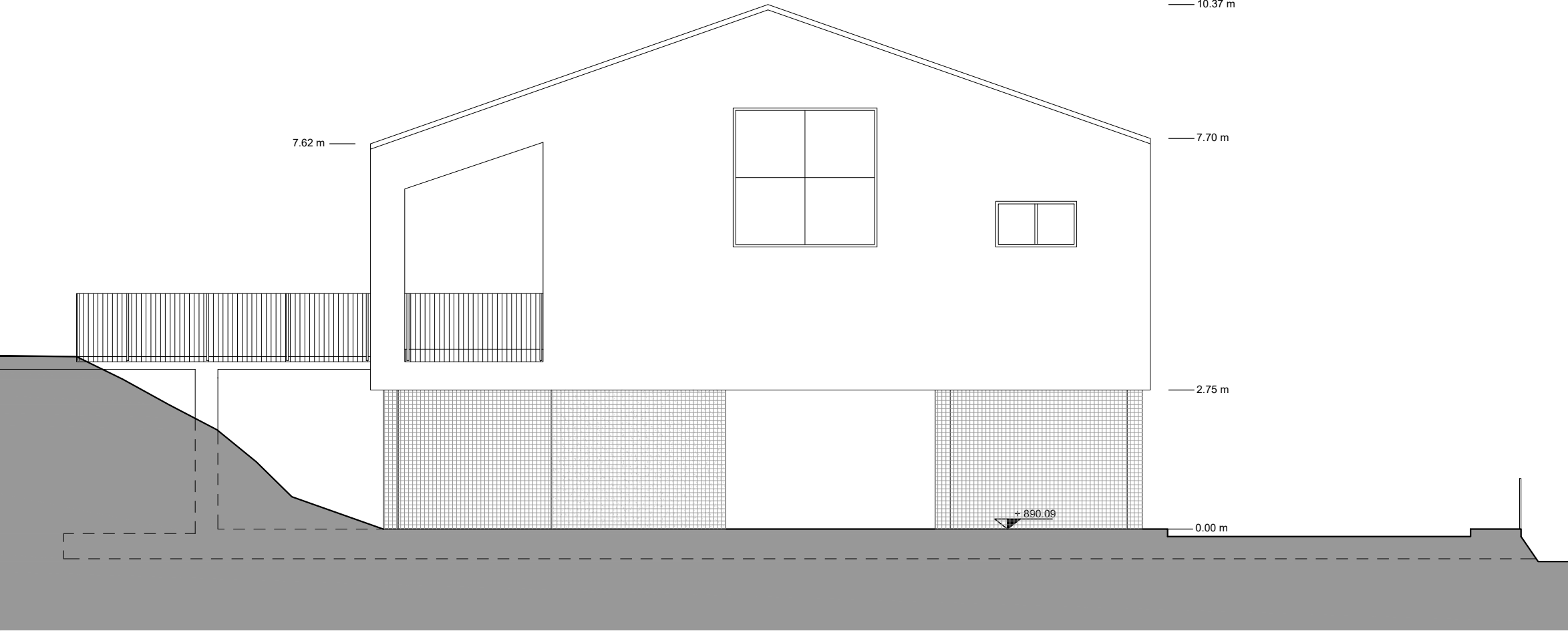
SEZIONE B-B'

scala 1:100



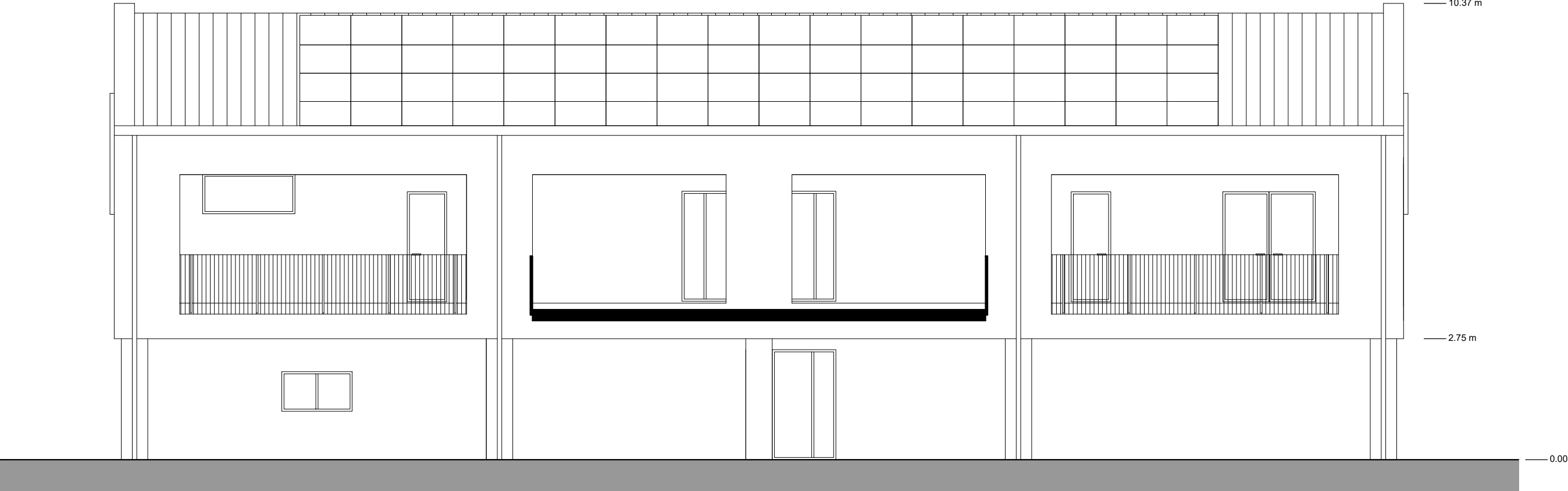
PROSPETTO NORD-OVEST

scala 1:100



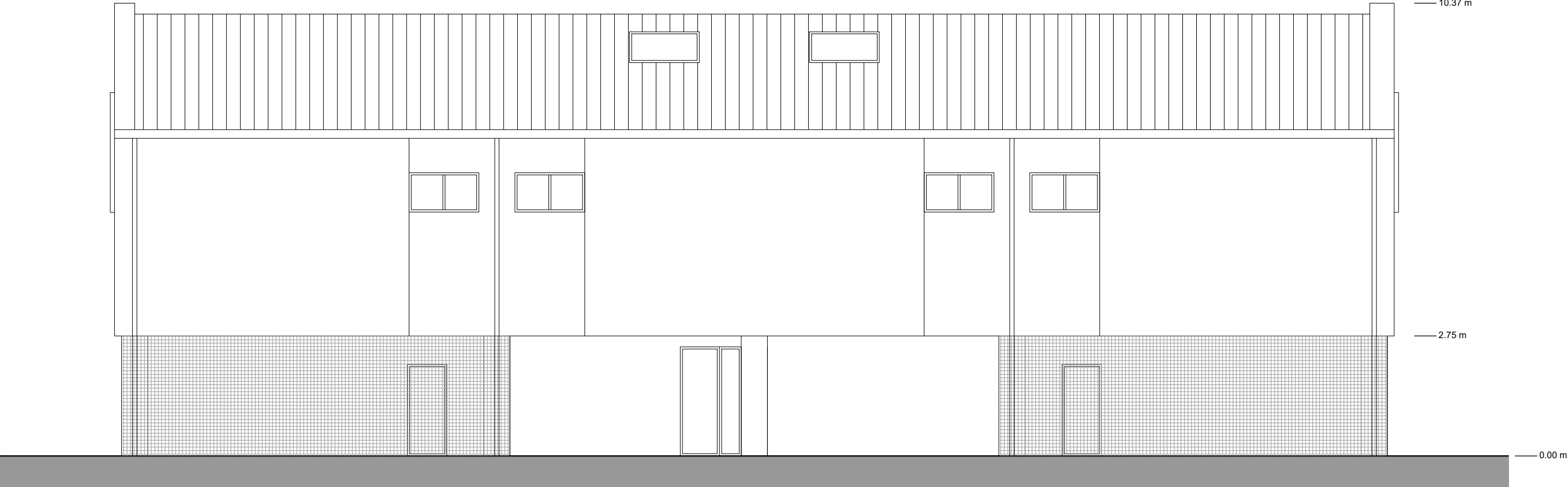
PROSPETTO SUD-EST

scala 1:100



PROSPETTO SUD-OVEST

scala 1:100



PROSPETTO NORD-EST

scala 1:100